

De Proostkoerier



Het klooster van Vinkeveen omstreeks 1975

De Proostkoerier

INHOUDSOPGAVE:

Inhoudsopgave	pag.	1
Van de Voorzitter.....	"	3-4
Het klooster van Vinkeveen.....	"	6-10
De dorpskern van Mijdrecht in 1832	"	11-15
De Gevelsteen	"	16
De sollicitatie uit 1761	"	17
Documentatie.....	"	18-19
Stamboom.....	"	20
Nieuwe leden / Millieu / SSG.....	"	21
Verenigingsnieuws.....	"	22

Redactie Commissie:

L.Claassen, Th.De Schrijver en F.de Wit

Redactie-adres:

L.Claassen

Prinses Margrietlaan 54

3641 HE Mijdrecht

Tel.:02979-83512

7e jaargang no. 2 - juni 1992

VAN DE VOORZITTER

In de afgelopen periode hebben zich een aantal ontwikkelingen voorgedaan waarvan ik u in deze rubriek gaarne mededeling wens te doen.

VEENMUSEUM

Het "Veenmuseum" in Vinkeveen neemt in het gebied van de Proosdijlanden een bijzondere plaats in. Het is het enige museum in de regio en het heeft zich speciaal toegelegd op het verzamelen en tentoonstellen van gereedschappen gebruikt in de veenderijen en zodoende de kennis en de geschiedenis van deze voor De Ronde Venen in het verleden zo voornamelijk bedrijfstak blijvend in herinnering te houden. Door het overlijden van de initiatiefnemer tot de oprichting van dit museum de heer Borger en de drukke bezigheden van zijn zoon en opvolger dreigt het beheer en daarmee de openstelling voor het publiek te stagneren. Het bestuur is van oordeel dat alles in het werk moet worden gesteld om dit museum in stand te houden en zo mogelijk verder uit te breiden.

Ons bestuur heeft in de afgelopen winter contacten gelegd met het bestuur van de Stichting dat het "Veenmuseum" in Vinkeveen beheert. Het gevolg hiervan is geweest dat de beide besturen kortgeleden een gezamenlijke vergadering hebben gehouden waarin is besloten om tezamen te trachten het museum nieuw leven in te blazen. Daartoe zijn enkele voorstellen gedaan waaromtrent elk der besturen zich nader zal beraden zoals het op persoonlijke titel zitting nemen in elkaars besturen.

Zodra verdere ontwikkelingen zich voordoen zullen wij u op deze plaats op de hoogte houden. Ook in onze ledenvergadering van juni 1992 zullen wij van onze bevindingen mededeling doen.

Voor werkzaamheden aan en in het museum zullen wij zijn aangewezen op de medewerking van onze leden. Zij die belangstelling hebben om iets voor het instandhouden en beheer van het museum te doen kunnen zich nu reeds melden bij onze secretaris de heer P.A. van Golen, Herenweg 25 te Vinkeveen, telefoon 02972 - 1672.

BONDHEEMSCHUT

De Bond Heemschut is een vereniging die zich al sinds 1911 inzet voor het behoud van culturele monumenten. Vele leden van Heemschut hebben in de loop der jaren bijgedragen aan het algemene besef dat beschermen van waardevolle monumenten noodzakelijk is. Alhoewel er een Monumentenwet is, is er nog veel onbeschermd verleden. De ca 44.000 wettelijk beschermde monumenten in ons land vormen slechts een klein gedeelte van alles wat de moeite waard is om in stand te houden. Heemschut signaleert verwaarlozing en dreigende sloop van karakteristieke gebouwen en springt in de bres bij aantasting van stads- en dorpsgezichten en landschapselementen. Heemschut activeert en ondersteunt plaatselijk initiatief tot bescherming.

In het monumentenbehoud neemt de vereniging Heemschut met haar circa 9.000 leden een unieke positie in. Heemschut heeft zich ontwikkeld tot een particuliere dienstverlenende organisatie op het gebied van monumentenbescherming. Vertakt in elf provinciale commissies, is Heemschut in staat om lokale initiatieven te ontwikkelen en iedereen die dat wenst met raad en daad bij te staan. Daarbij kan worden teruggevallen op technische en juridische steun vanuit het landelijke Heemschut bureau in Amsterdam en op de technische adviezen van de adviseurs die Heemschut in elke provincie heeft. Zoals reeds is vermeld in de vorige editie van "De Proostkoerier" heeft ondergetekende, als eerste uit het gebied in de 80 jaren van het bestaan van de Bond, sinds enige tijd zitting genomen in de provinciale commissie voor Utrecht met als werkgebied de gemeenten Abcoude en De Ronde Venen.

Indien zich in uw omgeving zaken voordoen die naar verwachting aantasting van monumenten kunnen betekenen dan kunt u contact opnemen met ondergetekende tel. 02979 - 81578 of rechtstreeks met het bondbureau in Amsterdam, tel 020 - 225292.

CURSUS PALEOGRAFIE

Het is ons gelukt om voor het aanstaande seizoen een cursus te organiseren in het lezen en begrijpen van oude handschriften. Allen die zich met archiefonderzoek bezig gehouden komen vroeg of laat stukken tegen die moeilijk zijn te ontcijferen. Voor deze leden is de cursus bestemd. Gedurende twaalf lessen van circa twee uur kan onderricht worden ontvangen in ons eigen lokaal. De lessen zullen om de week worden gegeven. De cursus gaat echter alleen door bij voldoende deelneming. Minimaal moet op 15 cursisten worden gerekend terwijl het maximum 20 deelnemers bedraagt. Alhoewel de cursus voor iedereen openstaan hebben leden van de vereniging voorrang. Gelijktijdig met deze Proostkoerier wordt een aanmeldingsformulier verzonden. Gezien het beperkte aantal cursusplaatsen en de reeds getoonde belangstelling zal de datum van binnenkomst van de aanmelding bepalend zijn voor deelneming.

OPEN-MONUMENTENDAG

Op zaterdag 12 september 1992 zal de jaarlijkse landelijke "Open-Monumentendag" worden gehouden. De Historische Vereniging is bij de organisatie betrokken. Een aantal bestuursleden zal een fietsroute uitzetten waarlangs alle deelnemende monumenten zijn gelegen en die op die dag gratis voor het publiek toegankelijk zijn. Zij die een fietstocht niet kunnen volbrengen zullen de route ook per auto kunnen rijden. Tevens zal op een centraal punt in de route door de Historische Vereniging een tentoonstelling worden ingericht. Als het programma voor die dag verder is uitgewerkt zullen via de plaatselijke pers nadere mededelingen volgen.

Houdt daarom nu reeds rekening met deze dag.

De voorzitter,
P.C. Grundmann


HET KLOOSTER VAN VINKEVEEN

door L.Claassen, Mijdrecht

Velen van U zullen zich zeker herinneren dat in 1979/80 heel wat te doen is geweest over het toenmalige kloostercomplex aan de Herenweg in Vinkeveen (zie voorplaat).

Het monumentale gebouw werd met sloop bedreigd nadat de laatste nonnen in 1980 naar elders waren vertrokken en hun klooster met grond en bijgebouwen aan de gemeente Vinkeveen hadden verkocht.

Gelukkig is de sloop, mede door initiatieven uit de burgerij, niet doorgegaan en werd alleen de hoge kloostertrap aan de voorzijde van het gebouw afgebroken omdat die een verkeersobstakel vormde. De ingang werd naar de zijkant verplaatst en er kwam ook een achteringang. Later werd de vooringang, na aanvankelijk dichtgemetseld te zijn geweest, omgebouwd tot een zogeheten 'inpandige' entree (Zie foto).



De kloostertrap is verdwenen



De inpandige entree

Hoe dan ook, in 1980 was een groot deel van de bevolking van Vinkeveen vóór het behoud van het karakteristieke gebouw dat als een van de oudste monumenten van het dorp werd beschouwd. Er kwam een Stichting(i.o.) tot stand die met succes voor dat behoud ijverde. Als uitvloeisel daarvan werd een historisch onderzoek ingesteld door een tweetal studenten kunstgeschiedenis van de Rijksuniversiteit van Utrecht (Heleen Kunneman en John van Cauteren, beide wonende te Vinkeveen), die vaststelden dat het gebouw veel ouder was dan men aanvankelijk had gedacht. Uit hun gedegen rapportage die prompt werd overgenomen door de plaatselijke pers, bleek namelijk dat het gebouw uit 1787 dateerde, althans voor een deel.

1787 Bouw

In dat jaar werd het monumentale pand, bestaande uit een voor- en een achterhuis, gebouwd in opdracht van een welgestelde veenbaas en grondeigenaar, de heer Cornelis Kroes. In een bewaard gebleven akte wordt over het huis vermeld:

"Eene huizinge met annex Wagenhuis en paardestal, eene bergschuur en verdere betimmeringen en aanhorigheden, erve, werf, tuin en boomgaard, gemerkt nummer 46 ..."

Het was een flink complex met een oppervlak van maar liefst ca. 6000 m².

Cornelis Kroes werd in 1757 geboren te Waverveen en was gehuwd met Geertrui van der Hoorn, eveneens geboren in 1757, zij in Nieuwveen.

1837 Overdracht

Verder blijkt uit de oude bescheiden dat bij het overlijden van de heer Kroes in 1837, de bezittingen bij boedelscheiding voor een prijs van f.3000.- zijn overgenomen door een kleinzoon van de overledene, de heer Jacob Deugd.


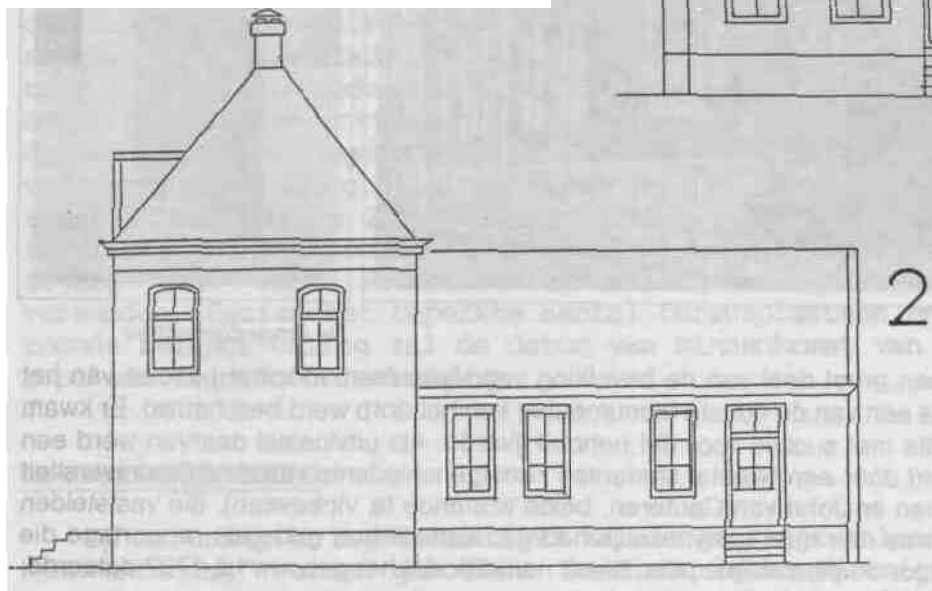

Hij was eveneens veenbaas en werd in 1797 geboren te Waverveen. Hij was gehuwd met Grietje Bruine, geboren in 1803 te Weesperkarspel.

Uit de hierbij afgedrukte reconstructie tekeningen blijkt hoe het gebouw er eertijds moet hebben uitgezien. Als U deze tekeningen vergelijkt met de elders afgedrukte foto's van de situatie vóór 1980 en daarna, dan ziet U dat er, althans aan het uiterlijk van de voorzijde, weinig is veranderd.

Jacob Deugd heeft het pand niet lang in zijn bezit gehad. Volgens de literatuur heeft hij het huis met de bijbehorende gronden in 1841 aan de Rooms Katholieke kerk in Vinkeveen verkocht voor de prijs van f.3200.-. Hij heeft er dus niet veel aan verdiend.

Bil de voorplaat:

Links van het klooster zijn de scholen te zien op de plaats waar voorheen de Padua Kerk heeft gestaan



Reconstructie-tekeningen:

1. De gevel zoals die oorspronkelijk geweest moet zijn (±1787)
2. De noordelijke zijgevel, toen nog met een verdieping op het achterhuis f± 1860)
3. Het achterhuis voorzien van een tweede verdieping (± 1923)

1841/42 de "Waterstaatskerk"

Men was in Vinkeveen al enige tijd doende met plannen voor een nieuwe kerk aangezien de bestaande kerk in Achterbos niet meer voldeed. Het oog viel op het onderhavige pand, dat men als pastorie zou willen inrichten, terwijl op het bijbehorende land een nieuwe kerk gebouwd zou kunnen worden. Een afbeelding daarvan hebben wij helaas niet kunnen vinden.

Enige jaren tevoren was een aanvraag om subsidie voor de bouw van een kerk door de provincie afgewezen, maar mogelijk door interventie van hogere kerkelijke autoriteiten, besliste koning Willem II in 1841 anders. Het desbetreffende Koninklijk Besluit van 18 februari 1841 luidde:

"WIJ WILLEM II

Op de rekeste van Pastoor en kerkmeesters der R.C.Gemeente te Vinkeveen, Provincie Utrecht

- a) Om een Rijkssubsidie voor den bouw eener nieuwe kerk in het dorp Vinkeveen
- b) Om gemagtigd te worden tot het aankopen van zeker huis en aanhorigheden gelegen in de gemeente Vinkeveen toebehoorende aan Jacob Deugd en zulks voor den prijs van f. 4000.- (het prijsverschil met de verkoopacte (f.3200.-) is ons niet duidelijk geworden - red) teneinde dat gebouw interigten tot pastorij en op het daarbij gelegen erf de nieuwe kerk te bouwen.

hebben goedgevonden en verstaan om de R.C.Gemeente te Vinkeveen te magtigen

- a) tot den aankoop van het sub b vermelde huis teneinde het tot pastorij interigten en op het daarbij gelegen erf eene nieuwe kerk te bouwen
- b) voor den bouw eener nieuwe kerk te Vinkeveen aan **voormelde gemeente te verleen** een Rijkssubsidie van achtduizend gulden: f. 8000.-.
- c) dat de bouw der voormelde kerk zal worden aanbesteed en uitgevoerd onder toezigt van eenen door Onzen Staatsraad Gouverneur der provincie Utrecht aantewijzen beambte van den Waterstaat die zorgen zal dat tengevolge van het 193 artikel der Grondwet de verleende f.8000.- alleen tot het bedoelde einde worden aangewend".



De huidige situatie:

*In de uibouw links huist het VVV en de trap rechts leidt naar de praktijk van de huidarts.
De bovenverdiepingen herbergen de appartementen.
Het betreft hier de zuidgevel van het gebouw*

U ziet het, ook toen was men al voorzichtig met de centjes van de overheid, want achtduizend gulden was in 1841 heel veel geld. De constructie leidde er voorts toe dat men sprak van een "waterstaatskerk".

In 1842 werd de kerk gebouwd (de H. Antonius van Padua Kerk) en werd het voorhuis zodanig aangepast dat het als pastorie kon worden gebruikt.

In 1857 moest er wegens bouwvalligheid wat aan het achterhuis worden gedaan en gaf het kerkbestuur opdracht om een bestek te maken voor een nieuw te bouwen achterhuis op heiwerk, tegen het voorhuis en op de dezelfde plaats van het bestaande achterhuis.

De begroting kwam uit op f.6250.-. De werkelijke kosten beliepen tenslotte f.7230.-. Het nieuwe achterhuis was één verdieping hoog.

1882 Het Klooster

In 1882 kwam vervolgens de nieuwe, grotere, H. Hart kerk met bijbehorende nieuwe pastorie gereed en werd het oude complex dus overbodig, na slechts 40 jaar dienst te hebben gedaan. Het kerkbestuur stelde het ter beschikking van de Liefde Zusters van het Kostbare Bloed. En zo werd het dus omstreeks 1882 KLOOSTER.

In 1898 namen de zusters het geheel van de kerk over voor een prijs van f.9000.-.

Inmiddels hadden zij het achterdeel van de kerk ingericht als school en het priesterkoor met de rest van het schip als kapel. Deze situatie is in 1907 opnieuw veranderd. Het achterdeel van de kerk werd afgebroken en vervangen door drie nieuwe schoollokalen.

1923 Uitbreiding

In 1923, na de gelijkschakeling van het openbaar en het bijzonder onderwijs, werden daar nog drie lokalen bovenop gebouwd (de voormalige St. Jozefschool).

Ook de rest van het oude gebouw werd toen afgebroken en vervangen door een naai- en bewaarschool.

De kapel werd overgeplaatst naar het kloostergebouw (zie plattegrond).

Tegelijk werd het zusterhuis uitgebreid met een tweede verdieping, bovenop het bestaande deel van het achterhuis, waarin in de loop van de tijd al de nodige veranderingen waren aangebracht. Het gehele achterhuis werd bovendien van nieuwe buitenmuren voorzien.

In 1931 werd de kapel van het klooster vergroot en daarna gebeurde er vrijwel niets meer tot 1978.

1978 de Gemeente Vinkeveen

Het klooster met bijbehorende panden was in 1978, door aankoop, in handen gekomen van de Gemeente Vinkeveen. Het schoolgebouw had al geruime tijd leeggestaan en was door vernielzuchtige jeugd flink toegetakeld. Er werd daarom tot afbraak besloten.

De laatste zusters hadden, zoals gezegd, het klooster in 1980 verlaten, zodat zij het 100-jarig jubileum van het klooster net niet hebben gehaald (1882-1980). Ook in dat gebouw werd daarna door vandalen regelmatig huisgehouden!

Uit een krantebericht, daterend uit 1980, citeren wij het volgende:

"De extra maatregelen om het klooster tegen vernieling en ongewenste indringers te beschermen hebben de gemeente tienduizend gulden gekost. De ramen van het klooster zijn kortgeleden dichtgetimmerd, nadat de ruiten herhaaldelijk ingegooid werden en in de nachtelijke uren heeft een werknemer van een particuliere bewakingsdienst bij het gebouw gepost. Dat nadat geconstateerd was dat op "illegale" wijze gebruik werd gemaakt van de ruimte in het klooster.

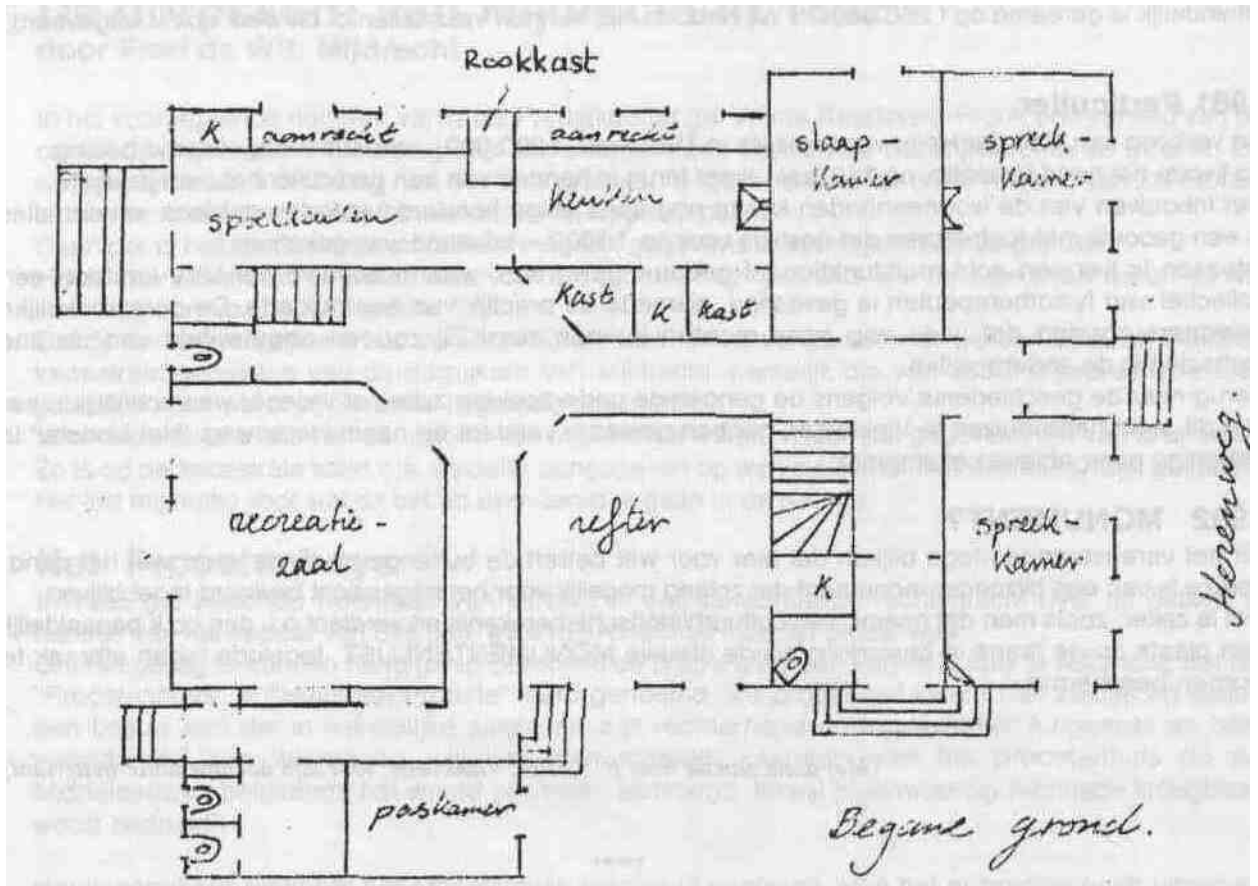
Mede met het oog op een eventuele kraakactie heeft de gemeente maatregelen getroffen. Het gebouw is momenteel in gebruik door de streekmuziekschool en de gemeente denkt indringers daardoor te kunnen beschuldigen van lokaalvredebreuk, dat optreden van de politie zou wettigen....."

De gemeente deed pogingen om het gebouw te verkopen en ook sloop werd overwogen. Zoals in het begin van dit verhaal reeds is opgemerkt kwam de bevolking in het geweer tegen mogelijke sloopplannen. Er werd een Stichting opgericht en actie gevoerd.

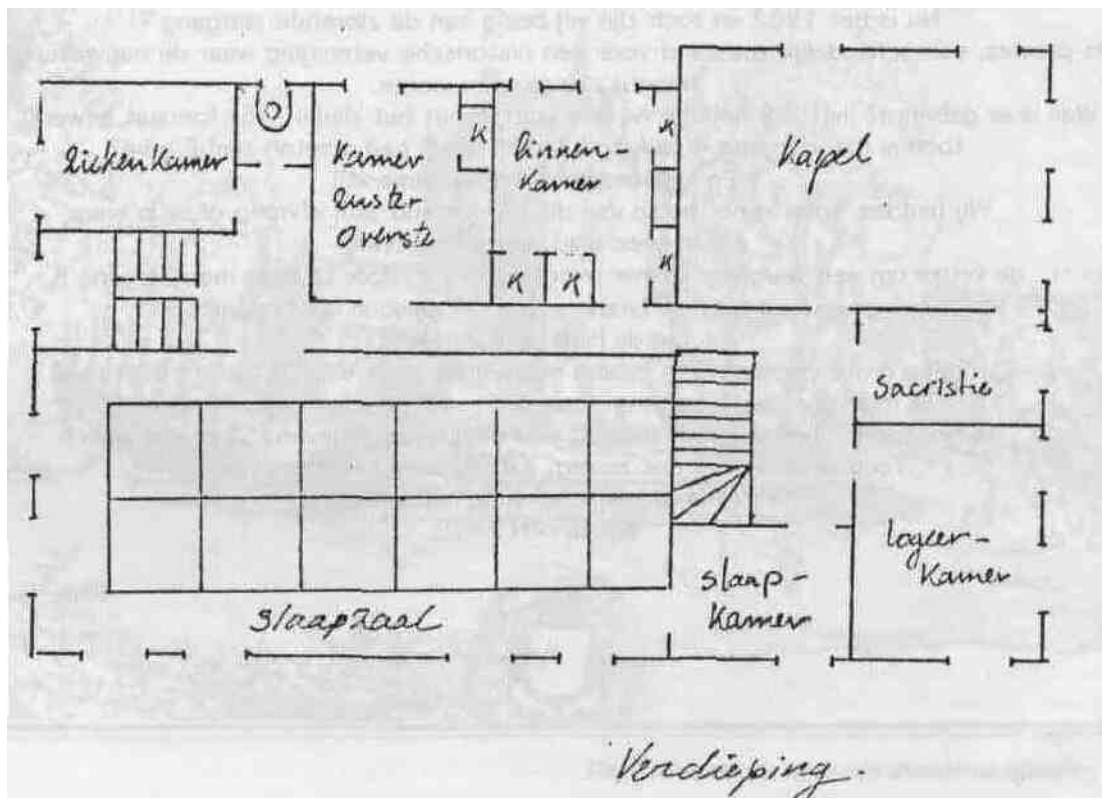
Tenslotte koos de gemeente voor verkoop van pand en grond aan het bouwbedrijf Van der Helm, met de verplichting dat het pand, althans voor wat betreft de buitenkant in de toenmalige staat gehandhaafd moest blijven.

Er werd een tiental woonheden ingebouwd en deze situatie bestaat nog steeds.

Het is illustratief om te weten dat de gemeente in 1978 voor het complex een bedrag van ruim f. 750.000.- aan de kerk heeft betaald; dat er voor een voorlopig onderzoek naar het heiwerk in 1980



Plan voor de verbouwing van het
klooster.
1923.



een bedrag van f.46.000.- is uitgegeven en dat de noodzakelijke verbetering van de fundering uiteindelijk is geraamd op f.260.000.-!! Wij hebben niet kunnen vaststellen of dit werk ook is uitgevoerd.

1981 Particulier

De verkoop aan Van der Helm vindt plaats in 1981 voor f.200.000.-, onder bovengenoemd beding. Zo kwam het pand tenslotte, na 140 jaar, weer terug in handen van een particulier/het bedrijfsleven. Het inbouwen van de wooneenheden kostte nog eens enige honderdduizenden guldens en dat alles in een gebouw met toebehoren dat destijds voor ca. f.3000.- tot stand was gekomen ! Intussen is het een echt multifunctioneel gebouw geworden, waarin behalve het VW-kantoor, een collectief van fysiotherapeuten is gevestigd, alsmede de praktijk van een huidarts. De oorspronkelijke bewoners zouden dat alles nog eens moeten kunnen zien! Zij zouden ongetwijfeld van de ene verbazing in de andere vallen. Terug naar de geschiedenis. Volgens de genoemde onderzoekers zullen er vroeger waarschijnlijk meer van dit soort herenhuizen in Vinkeveen hebben gestaan, vandaar de naam Herenweg. 'Het klooster' is het enige overgebleven exemplaar.

1992 MONUMENT?

Uit het vorenstaande moge blijken dat hier voor wat betreft de buitengevel en de vorm van het pand, sprake is van een bijzonder monument dat zolang mogelijk voor het nageslacht bewaard moet blijven. Het is zeker, zoals men dat noemt, van cultuurhistorische betekenis en verdient o.i. dan ook bepaaldelijk een plaats op de thans in bewerking zijnde nieuwe MONUMENTENLIJST, teneinde tegen afbraak te worden beschermd.

(Met dank aan de heer P. Koster, Vinkeveen, voor zijn documentatie-materiaal).

G e h e i m ! ?(bekentenis)

Hebt U het intussen al gemerkt?

Onze vereniging werd opgericht in 1984 en het eerste nummer van de Proostkoerier verscheen in 1985.

Nu is het 1992 en toch zijn wij bezig aan de zevende jaargang ?!

Ja precies, een schandelijk toestand voor een historische vereniging waar de nauwkeurigheid hoogtij zou moeten vieren.

Wat is er gebeurd? In 1989 hebben wij een jaartje met het kleine (A5) formaat gewerkt en toen is dat jaargang 4 gedoopt, terwijl het 5 had moeten zijn! Erg hè?

En niemand heeft het opgemerkt!!

Wij hadden, toen in het begin van dit jaar iemand zich afvroeg of er in enig jaar geen blad was uitgegeven,

de keuze om een jaargangnummer over te slaan en door te gaan met jaargang 8, of de fout maar te laten bestaan en gewoon door te gaan met de huidige nummering.

Om geen grote verwarring te zaaien hebben wij maar tot dat laatste besloten.

Er mist dus geen jaargang, maar wij hebben twee 4e jaargangen.

De tweede hebben wij voor onszelf een a-nummer gegeven. Slim, niet waar?

Toch schamen wij ons zo erg, dat wij deze bekentenis in een zo klein mogelijk lettertje hebben gezet!

WAARVAN AKTE.

Red.

De dorpskern van Mijdrecht in 1832

door Fred de Wit, Mijdrecht

In het voorafgaande nummer van onze Proostkoerier gaf Wilma Raadsveld-Pronk een verslag van de onderzoeken welke de werkgroep Archeologie heeft verricht op het Rijksarchief te Utrecht. De werkgroep houdt zich bezig met het verkrijgen van gegevens over de oude historie van De Ronde Venen ten behoeve van bodemvondsten en opgravingen.

Daarvoor is het noodzakelijk om zoveel mogelijk gegevens te verkrijgen over de gronden.

Het is interessant om te weten waarvoor die gronden zijn gebruikt, wie de eigenaren waren en wat voor een beroep zij uitoefenden.

Dat dit een omvangrijk werk is, spreekt voor zichzelf. In het vorige nummer werden de oudst bekende kadastrale gegevens van de dorpskern van Mijdrecht, namelijk die van 1832, afgedrukt (De toen gebruikte kaart wordt bij dit artikel nogmaals opgenomen).

Voor degenen die iets van de historie van Mijdrecht afweten, waren dat gegevens om van te smullen. Zo is op de kadastrale kaart o.a. duidelijk aangegeven op welke plek het Proostenhuis heeft gestaan. Het lijkt mij nuttig voor wat dit betreft even terug te gaan in de historie.


Het Proostenhuys

In 1085 gaf bisschop Koenraad van Utrecht in een oorkonde de rechtsmacht over dit gebied in handen van het kapittel van Sint Jan, waarvan Anselmus indertijd proost was.

Om het gezag te kunnen handhaven beschikte de proost over een versterkt huis te Mijdrecht, dat het "Proostenhuys" of "Huys ten Prooste" werd genoemd. De proost zelf kwam hier zelden en stelde een baljuw aan die in wereldlijke zaken als zijn rechterhand en medewerker fungeerde en hem voortdurend kon vervangen. Hij was dan meestal kastelein van het proostenhuis (In de Middeleeuwen betekende het woord kastelein: slotvoogd, terwijl tegenwoordig hiermede kroegbaas wordt bedoeld!).

Het is onbekend wanneer het proostenhuis precies is gebouwd. Hoe het er precies heeft uitgezien weten we ook niet. Er zijn wel twee tekeningen bekend, een van de hand van L.P.Serrurier van circa 1730 en een van omstreeks 1650 van een onbekende tekenaar.


Laatstbedoelde tekening bevindt zich in de topografische atlas van het Rijksarchief te Utrecht en wordt als de meest juiste aanvaard.



Het Proostenhuis naar een anonieme tekening uit 1650

De verwoesting(en)

In 1572 werd het proostenhuis door een bende van vijfhonderd man onder bevel van Adriaan van Duivenvoorde, die deze streek toen onveilig maakte, in brand gestoken en verwoest. Ook de nabij gelegen toren van de toen nog Katholieke kerk, werd in brand gestoken. Volgens een schatting uit 1580 was het hoofdgebouw geheel uitgebrand en waren de muren grotendeels vervallen en ingestort. Voor de brand was het gebouw voorzien van twee vierkante torens. (Dit pleit voor de tekening uit 1730, Red.)



Het Proostenhuis te Mijdrecht (1623), met de "vierkante" torens. Tekening van L.P. Serrurier, ca. 1730

In 1527 was het gebouw ook al eens door een rondtrekkende meute verwoest. Dit had voorkomen kunnen worden als de toenmalige kastelein het proostenhuis beter had verdedigd. Proost Johan Inghenwinckel eiste dan ook schadevergoeding van zijn voormalige kastelein en uit de processtukken kunnen wij thans opmaken dat het gebouw in 1527 eerder een comfortabel landhuis was dan een versterkte burcht. Het lag echter wel veilig achter drassig veen.

Verwoestingen van Mijdrecht hebben ook plaatsgevonden in 1204 en 1322, maar of het proostenhuis er toen ook al stond, is onbekend.

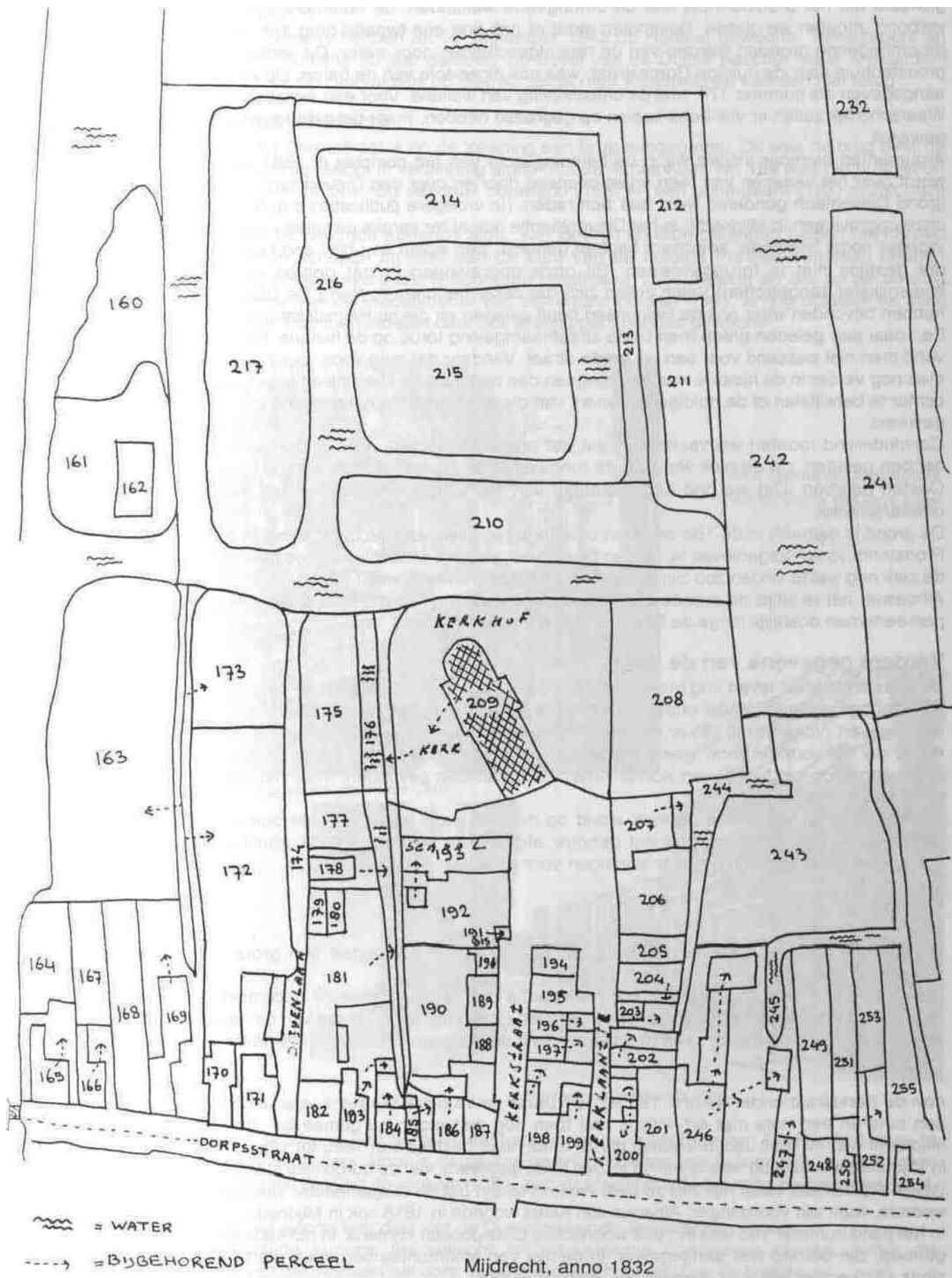
In het proostenhuis zullen ongetwijfeld de nodige documenten opgeborgen zijn geweest. Wij moeten aannemen dat door de plunderingen en de branden alles verloren is gegaan waardoor wij nu een beter inzicht zouden hebben gekregen in de geschiedenis van de Proosdy van Sint Jan.

Zeker is in ieder geval wel dat het "Huys ten Prooste" in 1478 werd bewoond door Dirk van Zuilen, die meerdere keren schout, schepen en burgemeester van de stad Utrecht is geweest. In 1536 erkenden de Staten van Utrecht het proostenhuis als een Ridderhofstad. Na 1572 ging het bezit in diverse handen over. Zo kwam het in 1635 in bezit van de erfopvolgers van Nicolaas van Berck.

De situatie na 1832

Ten tijde van onze kadastrale tekening, dus in 1832, was van het proostenhuis niet veel meer over en waren de met gras en bos begroeide gronden sinds 1805 in eigendom van Maximiliaan Louis d'Hangest baron d'Yvoy, woonachtig te 's-Gravenhage, die zich daardoor ook Heer van Mijdrecht mocht noemen. Hij was zeer bedrijvig met de pen (veer) en heeft in de jaren tachtig van de achttiende eeuw vele politieke brieven geschreven. Zij bleken zo interessant te zijn, dat zij bijna 100 jaar later, in 1874, door het Historisch Genootschap te Utrecht nogmaals zijn uitgegeven. De gronden hadden toen een oppervlakte van 1 bund, 56 v.r., 90 v.ell. Later heeft de familie de gronden verkocht, maar de titel baron van Mijdrecht, behielden zij wel. Voorzover mij bekend heeft er tussen de familie en de gemeente Mijdrecht nooit een bijzondere affiniteit bestaan.

De Gelderse gemeente Rozendaal, bekend om de "bedriegertjes" (ca. 1600 inwoners), heeft, toen deze gemeente nog zelfstandig was, Daniel Maximiliaan Marie van Hangest baron d'Yvoy van Mijdrecht, als burgemeester gehad. Hij overleed in 1987, 88 jaar oud.



Onze kadastrale kaart

Terugkerend tot de kaart kunnen wij zien dat het proostenhuis gestaan moet hebben op het gebied dat aangegeven is met het nummer 215. De slotgracht is duidelijk te zien, maar waar de brug is geweest die het proostenhuis met de omringende weilanden, de nummers 210 t/m 214 en 217, verbond, moeten we gissen. Bovendien moet er ook nog een tweede brug zijn geweest, want ook de omringende gronden werden van de rest afgescheiden door water. De verbindingsweg van het proostenhuis naar de huidige Dorpsstraat, was ook eigendom van de baron. Op de kaart staat deze aangegeven als nummer 174, met de omschrijving van weiland. Voor een weiland is dit wel erg smal. Waarschijnlijk zullen er wel eens koeien op gegraasd hebben, maar het zal toch eerder een weg zijn geweest.

Argumenten hiervoor vinden wij in de beleningsacte van het complex in 1801, waarin gesproken wordt over het verlenen van "een vrijen overweg door en over den Dieventaan". Waarom dit stukje grond Dievenlaan genoemd werd laat zich raden. (In vroegere publicaties o.a. ter gelegenheid van onze opgravingen in Mijdrecht, is het Dievenlaantje ook al ter sprake geweest. Het schijnt dat aldaar vroeger nogal 'vreemde' bewoners hebben gehuisd. Een ervan zou bijv. een koe hebben gestolen die destijds niet is teruggevonden. Bij onze opgravingen in dat gebied werd evenwel een koienskelet aangetroffen! Velen zullen zich dat zeker herinneren. Red.) De Dievenlaan moet zich hebben bevonden waar ooit de Helmsteeg heeft gelegen en die nu Helmstraat genoemd wordt.

Een paar jaar geleden greep men bij de straatnaamgeving terug op de historie. De naam Helmsteeg vond men niet passend voor een vrij brede straat. Vandaar dat men koos voor Helmstraat. Wanneer men nog verder in de historie was teruggegaan dan had men de Dievenlaan tegengekomen. Het valt echter te betwijfelen of de huidige bewoners van die straat met die naamgeving gelukkig zouden zijn geweest.

Concluderend moeten we vaststellen dat het proostenhuis vlak achter de Hervormde kerk moet hebben gestaan, op de plek waar nu de rondweg loopt en wellicht ook nog op een stuk grond ten Oosten daarvan. Dat we ooit nog restanten van het Proostenhuis zullen terugvinden is hoogst onwaarschijnlijk.

De grond is namelijk in de 18e eeuw en daarna afgegraven voor de turfwinning. Wat er ooit van het Proostenhuys achtergebleven is, is toen al verloren gegaan. Misschien dat op het dijklichaam achter de kerk nog wat te vinden zou zijn, maar ook deze kans is heel gering,

Alhoewel, het is altijd de moeite van het proberen waard. (Voordat straks met de aanleg van een parkeerterrein oostelijk langs de Ringweg wordt begonnen. Red.)

Verdere gegevens van de kaart

De kadastrale kaart levert nog meer gegevens op. Zo zou bijvoorbeeld het kerkhof rondom de gehele kerk hebben gelegen, omdat onder nr. 209 bij de omschrijving van het kadaster, kerk en kerkhof staat aangegeven. Volgens mij zijn er echter enige jaren geleden bij de uitbreiding van het gebouw Irene naast de Hervormde kerk, geen stoffelijke resten gevonden. Wel werd er indertijd tijdens de opgravingen op het terrein van Korver-Arrant een grafsteen gevonden, maar het leek erop dat deze enigszins "verdwaald" was.

De school (193) tegenover de kerk stond op de plek waar tot in 1947 de openbare school was gevestigd. Enige jaren terug is het gebouw afgebroken en nu heeft de woningbouwvereniging Veengemeenten plannen om hier woningen voor ouderen te bouwen..

De pastorie van de dominee (207) lag er riant bij. Aan beide zijden een grote tuin en aan de achterzijde een sloot.

Evenwijdig aan de Kerkstraat liep het Kerklaantje dat bij besluit van 24 december 1918 door de Mijdrechtse raad werd verkocht aan de familie Van Doesburg, eigenaresse van de daarnaast gelegen koekfabriek "De Lindeboom". Het Kerklaantje is na de aankoop bebouwd en bij de fabriek getrokken.

Aan de Kerkstraat onder de nrs. 196 en 197 bezat de Wilnise burgemeester Jacob van der Does, een huis en een huis met erf. Wilnis had toen nog een eigen burgemeester. Burgemeester van Mijdrecht was in 1832 Jacob Verdam die dit ambt heeft bekleed van 1820 tot 1851. Of Van der Does in Mijdrecht woonachtig was is wel na te zien in de gegevens van de burgerlijke stand van Mijdrecht en Wilnis. Op zichzelf hoeft het niet zo heel vreemd te zijn dat de burgemeester van Wilnis in Mijdrecht woonde, want zijn voorganger, Albertus Jan Klaus woonde in 1818 ook in Mijdrecht.

In het pand nummer 195 was in 1832 woonachtig Elias Joseph Hijmans. In het kadaster staat, vreemd genoeg, zijn beroep niet aangegeven. In de lijst van Mijdrechtse beroepen vanaf 1811, komt hij sinds 1819 echter wél voor, namelijk als lombardhouder.

Lombaert is het Middelnederlandse woord voor pandjesbaas, lommerdhouder. De voornamen doen

vermoeden dat hij van Joodse origine is. Oudere Mijdrechtenaren kunnen zich nog herinneren dat in de Kerkstraat vroeger een Joodse synagoge heeft gestaan. Zou het zo kunnen zijn dat Elias Joseph of zijn erfgenamen indertijd hun huis verkocht hebben aan de Joodse gemeenschap om daar een synagoge te vestigen?

Nakomelingen van Hijmans hebben tot 12 september 1942 op Hofland gewoond. Twee broers en een zuster zijn toen, nu bijna 50 jaar geleden, op bevel van de Duitse bezetter, naar Amsterdam getransporteerd. Zij werden vervolgens op de trein gezet naar Auschwitz en keerden niet terug

De schippers van Mijdrecht

Aan het einde van de Dorpsstraat is op de tekening een brug aangegeven. Dit was de brug over de Kerkvaart die via de Bruggesloot in verbinding stond met de Achten/aart. Nr. 169 was het huis en erf van Klaas van Buuren, die ook nog een stuk bouwland (168) en een boomgaard (163) in zijn bezit had.

Op nummer 164 en 165 woonde Adrianus Sloff. Van Buuren en Sloff oefenden beiden het beroep van schipper uit. Hun schepen moeten aan de kant van de huidige Prinses Irenelaan hebben gelegen. Op de bekende gravure die H.Schouten omstreeks 1770 maakte en die op de omslag stond van het nummer van de Proostkoerier van september-oktober 1991, is nog duidelijk de mast van een schip te zien. Dus toen moeten daar ook al schippers hebben gewoond.



Een tweetal dorpsgezichten uit het begin van deze eeuw



Dorpsstraat omstreeks 1910

De winkeliers

Hoewel Mijdrecht in 1832 nog niet de pretentie had om het koopcentrum van De Ronde Venen te zijn, waren er toch al winkeliers. Voor je dagelijkse levensbehoeften kon je toen ook in het huidige centrum terecht, hetgeen blijkt uit de winkeliers die zich daar volgens de tekening hadden gevestigd.

In dit artikel hebben wij slechts een deel van de Oostzijde van de Dorpsstraat belicht. Ook aan de Westzijde kunnen wij wellicht tot interessante conclusies komen, zodra de kadastragegevens van dat deel van het dorp bekend zijn. Wij houden U op de hoogte.

DE GEVELSTEEN

In aansluiting op ons verhaal over het Proostenhuis elders in deze editie, hierbij een afbeelding van een gevelsteen, mogelijk afkomstig van dat omstreden gebouw?

De steen is gevonden in de Ringvaart achter de NH-kerk in Mijdrecht. In die buurt moet het Proostenhuis hebben gestaan.

Wie weet over de geheimzinnige steen iets meer te vertellen ??



De Sollicitatie uit 1761


Via een 'bevriende relatie' kregen wij een kopie in handen van een brief die in oktober 1761 werd geschreven aan de heer D.Slob, Schout van Kudelstaart en woonachtig "aen den Uijthoorn". Het ging om een sollicitatie, hoewel uit de brief niet duidelijk wordt op welke functie wordt bedoeld. Kennelijk gaat het om Aalsmeer. Helaas is ook niet duidelijk wat dhr. T. Bariel(?) uit 's-Gravenhage daarmee te maken had en wie de andere genoemde personen zijn.

Hoe dan ook, ook toen ging het kennelijk niet allemaal even snel.

Overigens blijkt uit de brief, die hieronder zo goed mogelijk wordt weergegeven, dat in die tijd nog steeds de middelnederlandse gewoonte van oneindig lange zinnen werd gehanteerd met erg veel nodeloze omhaal.

De voorkant van de gebruikte envelop drukken wij hierbij af ter illustratie.

U ziet daarop een deel van het toenmalige poststempel goed voor een porto van 3 stuivers die de geadresseerde moest betalen! De letter H boven de drie kruisen, geeft aan dat het ging om het Haagse poststempel, Er waren ook stempels met de letter R = Rotterdam, D = Delft en T = Texel! Bestelling naar dat eiland kostte meer, namelijk 6 stuivers.



De brief luidde als volgt:

"Mijnheer,


Ter beantwoordinge van Uwed:geëerde van den 28.deezer, diend, dat ik, zederd dat Heere hebben gehad bij mijnen missive van den w.may laatstleeden te communiceren dat de bewuste Requeste over de sollicitatie van Aalsmeer commissaris(?) was gemaakt, van tijd tot tijd bij alle gelegentheden om een favorabel rapport bij heeren Commissarissen hebben aangehouden, dog de continueele absentie van den heere Garve en dan wederom van den heere Van Vlaardingen zijn oorzaak dat tot heden nog geen advis op die sollicitatie heeft kunnen worden uitgebragt, echter heeft gem...(?) heere Garve mij nog heden beloofd, nadien thans verscheyden pressante zaaken uijt den weg zijn geruijmt, alsnu ook op deere sollicitatie te zullen gaen denken en derzelver rapport zo spoedig doenlijk uijtbrengen. Zullende ik niet nalaten om daer op van tijt tot tijt te insteren en ietwas voorvallende, Heere hebben, Uwed. daer van te informeren.

Middelerwijl blijven met veel agtingen

Mijnheer

s'Hage 30.Octob.1761"

The image shows a handwritten signature and name in cursive. The name is 'Uwed: D. Wilmer' and the signature below it is 'J. B. Wilmer'.



Het doet ons plezier te kunnen melden, dat steeds meer jongeren de weg naar het Prinsenhuis weten te vinden én actief lid worden van onze vereniging.

Ook de uitbreiding van ons documentatiecentrum blijft gestaag doorgaan, dank zij de niet aflatende medewerking van de Ronde Veners» Dit geeft ons een stimulans door te gaan op de ingeslagen weg; waarbij wij tevens kunnen vaststellen dat de belangstelling voor de historie onder allé lagen van de bevolking heerst.

Zou het misschien kunnen zijn dat door te houden tentoonstellingen, filmavonden e.d., men pas goed beseft hoe belangrijk e.e.a. is ?i Zs dit soms de reden, dat wij maand in, maand uit zo veel nieuwe aanwinsten ontvangen; aanwinsten die nu IEDEREEN kan zien!

Hoeveel zal er in het verleden klakkeloos weggegooid zijn. Misschien is het belangrijk, bij overlijden vast te stellen dat e.e.a. aan de Historische Vereniging geschonken wordt en daardoor niet verloren gaat voor de plaatselijke bevolking*

DE RONDE VENEN HEEFT EEN RIJKE HISTORIE - LATEN WE ER DAN OOK ZUINIG MEE OMSPRINGEN i

Laten wij nu eens samen gaan kijken, wat er zoal binnengekomen is.

ATLASSEN EN KAARTEN

- AK 0047 Schoolatlas der gehele aarde.(Bos-Niermeyer, 1939)
- AK 0048 Hollands-Utrechts Plassengebied(1972)
- AK 0049 KNAC-Automobielkaart van Nederland.
- AK 0050 Kaart van Amsterdam-Zuid.
- AK 0051 De Groote Haerlemmer ofte Eytsche meer,
- AK 0052 Kaart van de Legmeerplassen.

DORPSGESCHIEDENIS

- DG 1073 Hedendaagse Historie of tegenwoordige staat van alle Volken XVTII deel: Holland (1750)
- DG 1074 Waverveen en Vaveren. Register Civique(1811)
- DG 1075 Opbergmap (met inhoud) van distributiekaarten e.d.(1940/45)
- DG 1076 Het Vechtplassengebied Noordwest Utrecht.
- DG 1077 Van opstandige gewesten tot zelfstandige republiek. De Unie van Utrecht en de strijd om de vrijheid.

FOTO'S EN FOTOBOEKEN

- PB 1509 Kent u ze nog de Mijdrechtenaren?

KERKGESCHIEDENIS

- KG 2532 Parochiegids 1992/93 van de Parochie Mijdrecht/Vilnis/ De Hoef.
- KG 2533 De restauratie van het Wander Beekes orgel in de St.Antoniuskerk te De Hoef.

KERKGESCHIEDENIS (vervolg)

KG 2534 Jubileurnuitgave van de Sleutel. Orgaan van de Nederlandse Sint Gregoriusvereniging in het Aartsbisdom Utrecht.

DE PROOSTKOERIER (ingebonden jaargangen)

PK 11001 Jaarboek 1985

PK 11002 Jaarboek 1986

PK 11003 Jaarboek 1987

PK 11004 Jaarboek 1988

PK 11005 Jaarboek 1989

PK 11006 Jaarboek 1990

PK 11007 Jaarboek 1991 (v/h nr. 11006)

SCHOLEN, VERENIGINGEN, STICHTINGEN E. D.

SV 6039 O.K.K.-uitvoering: Drie neemt vakantie

SV 6040 Muziekvereniging " Viribus Unitis " 60 jarig bestaan.

SV 6041 Stichting de Utrechtse molens. Jaarverslag molenrevue 1990.

SV 6042 1880-1980; 100 jaar Christelijk Nationaal schoolonderwijs te Vinkeveen

SV 6043 Brandweerdagen 1964 t.g.v. het 40-jarig jubileum der Vrijwillige Brandweer. (1925-1965

SV 6044 O.K.K.-uitvoering: Engeltje

SV 6045 Stichting "De Bovenlanden". Voor natuurbehoud en landschapsbeheer in de Ronde Venen.

STUDIEBOEKEN

SB 7016 Verborgene steden. Stadsarcheologie in Nederland

SB 7017 Wat is geschiedenis?

Stads-(DORPS-)ONTWIKKELING

SO 8515 Streekplan Utrecht, Samenvatting van het voorontwerp, met bijbehorende kaart (juni 1984).

SCHILDERIJEN, ETSEN, REPRODUCTIES E. D.

SR 5504 20 hedendaagse tekeningen van het Vecht- en Plassengebied en omstreken.

SV 12501 VAKBEWEGING: Statuten en Reglementen Nederlands)NWE

Katholiek Vakverbond

)RUBRIEK

WATERSCHAPPEN EN DROOGMAKERIJEN

WD 7513 Hoogheemraadschap Amstelland. Inventaris van het Archief» (uitg. 1990)

WD 7514 Hoogheemraadschap van Zeeburg en Diemerzeedijk. Inventaris van het Archief, (uitg. 1990)

Op de valreep in mijn handen gestopt:

FOTO'S EN FOTOBOEKEN


FB 1510 Oude prentkaarten vertellen over Mijdrecht (uitg. 1972)

NOTULEN EN PERIODIEKEN GEMEENTE(E) E. D.

NG 4051 De organisatie der Gemeenten, gedurende de jaren 1795-1851.

Zo, dat was het dan weer voor deze maand. Al met al is het nog een aardig aantal bij elkaar. Totnutoe bent u het steeds vergeten om eens op dinsdagavond een kijkje bij ons te komen nemen. Wie weet vindt u nog gegevens over uw stamboom. Hoe denkt u dat Adam aan Eva gekomen is? Inderdaad bij de Historische Vereniging.

Tot ziens in het Prinsenhuis
Th. De Schrijver



HOE NOEMEN WE ONZE VOORoudERS ?

- 1 . vader
- 2 . grootvader
- 3 . overgrootvader
- 4 . betovergrootvader
- 5 . oudvader
- 6 . oudgrootvader
- 7 . oudovergrootvader
- 8 . oudbetovergrootvader
- 9 . stamvader
- 10 . stamgrootvader
- 11 . stamovergrootvader
- 12 . stambetovergrootvader
- 13 . stamoudvader
- 14 . stamoudgrootvader
- 15 . stamoudovergrootvader
- 16 . stamoudbetovergrootvader
- 17 . edelvader
- 18 . edelgrootvader
- 19 . edelovergrootvader
- 20 . edelbetovergrootvader
- 21 . edeloudvader
- 22 . edeloudgrootvader
- 23 . edeloudovergrootvader
- 24 . edeloudbetovergrootvader
- 25 . edelstamvader
- 26 . edelstamgrootvader
- 27 . edelstamovergrootvader
- 28 . edelstambetovergrootvader
- 29 . edelstamoudvader
- 30 . edelstamoudgrootvader
- 31 . edelstamoudovergrootvader
- 32 . edelstamoudbetovergrootvader
- 33 . voorvader
etc.
- 65 . aartsvader
etc.
- 120 . oppervader
etc.
- 257 . hoogvader
etc.

Deze namen munten niet uit door mooi Nederlands. Ze zijn waarschijnlijk ontleend aan het Duits, Men spreekt ook wel van bijv. 128-vader; d.w.zo de voorvader uit de 128 kwartieren.

(DUS de kwartierstaat in de 7e generatie voorouders: nrs.128 t/m 255)

Daarnaast zegt men in dit geval ook wel voorvader uit de 7^{de} generatie.

Let op: in beide gevallen telt de nr, 1 uit de kwartierstaat, ook wel kwartierdrager of probandus geheten, hier uiteraard niet mee als voorouder 1

Het spreekt voor zichzelf dat in nevenstaande opsomming steeds ook moeder kan worden gelezen i.p.v. vader.



Millieubewust in 1805 ?

Dat de gemeentelijke overheid bijna 200 jaar geleden ook al milieubewust handelde en op overtredingen een forse boete in rekening bracht, blijkt uit de notulen van de Mijdrechtse schout en schepenen van 8 maart 1805.

Daarin staat onder punt 2 vermeld:

"Wijdens van den Timmerman Boying kennis ontvangen dat hij de vuilnisbak in de Molensteeg (1) hadde afgemaakt. En is besloten om de ingezeetenen te vermanen omme als nu geene vuilnis op de gemeene wegen te werpen op de boete van 3 gid telken reise (2) ten behoeve van de gemeene armen te verbeuren."

(1) = De Molensteeg is waarschijnlijk de huidige Molenhof

(2) = reise = keer

In de raadsvergadering anno 1992 had op dit besluit beslist de vraag gekomen van: "Als de armen nu zelf vuilnis op de wegen werpen, krijgen zij dan een sigaar uit eigen doos?"

FdW

W E L K O M a a n N I E U W E L E D E N

Het is verheugend dat de uitbreiding van het ledental zich blijft voortzetten. Sedert het verschijnen van "De Proostkoerier" van maart 1992 konden de onderstaande 13 nieuwe leden worden ingeschreven. Met inachtneming van enige mutaties in het ledenbestand bedraagt het aantal leden momenteel 239.

Mevr. A.C.M, van Bodegraven-Schockman - Loenen
A.F. van Dijk - Wilnis
J. van der Peer - Wilnis
T.E. Hannes - Mijdrecht
G. Kroese - Vinkeveen
C. Leeflang jr - Vinkeveen
Mevr. A.M.G. Meijer-Schutte - Mijdrecht
Mevr. E.M. Rademaker-Koeleman - De Hoef
Rijksarchief (bibliotheek) - Utrecht
H.F. Smit - Wilnis
L. Strubbe- Vinkeveen
R. Touwen - Vinkeveen
Ch.A.J. van Zijl- Wilnis

Al deze nieuwe leden roepen wij toe:

" H A R T E L I J K W E L K O M "

S.S.G

S.S.G Staat voor Stichting Stichtse Geschiedenis.

Dit is de organisatie die Historische- en aanverwante verenigingen in de provincie Utrecht gaat overkoepelen. Er is intussen een part-time beleidsmedewerker aangetrokken, die de aangesloten verenigingen (waaronder de onze) met raad en daad terzijde kan staan.

Er heeft inmiddels een eerste kennismaking plaatsgevonden die een zeer positieve indruk heeft nagelaten. Ongetwijfeld zult U hierover in de toekomst nog meer te horen krijgen.

Red.

VERENIGINGSNIEUWS

Redactioneel

Dit keer een wat dunner nummer dan U de laatste tijd gewend was. De vorige keer kondigden wij dat al aan. Het is een budgettaire kwestie, weet U nog wel?

Helpt U ons ervoor te zorgen dat wij nog veel meer leden krijgen, want dan komt er ook meer geld beschikbaar voor Uw PROOSTKOERIER!

Geen reacties !!

Helaas moeten wij vermelden dat door niemand van onze leden is gereageerd op de vraag van Wilma Raadsveld over "het ding" afgebeeld op pag.19 van ons vorige blad.

Zou echt niemand van U het weten of vermoeden?

Om het raadsel op te lossen hier de mededeling dat het ging om een breinpennekoker uit 1707, waarin destijds korte breipennen werden bewaard.

Ook kwamen er geen reacties op het verhaal over de Kaart van Beeldsnijder, voor wat betreft de omzetting van de gegeven teksten in huidig Nederlands.

Wij geloven daarom dat het beter is het tweede deel van deze historie nog maar een poosje uit te stellen.

Als misschien straks de elders aangekondigde cursus Paleografie een aantal 'deskundigen' heeft opgeleverd, kan de zaak weer worden opgerakeld.

Waterschappen

In september gaan wij verder met de waterschappen, de gemalen en andere waterhuishoudkundige (een mooi nieuw puzzelwoord?) zaken. Gegevens of afbeeldingen over dit onderwerp, betrekking hebbende op onze regio, blijven steeds welkom.

VINKEVEEN OUD EN NIEUW

Onder deze titel hield ons lid, de heer P. Koster uit Vinkeveen, op 23 april in De Boei te Vinkeveen, een voordracht met dia's over het oude Vinkeveen en de situatie van nu op dezelfde locaties.

Daarmee demonstreerde hij op zeer overtuigende wijze dat er in relatief korte tijd ook in Vinkeveen heel veel is veranderd en, in onze ogen, dikwijls niet tengoede.

Er waren deze keer ca. 90 bezoekers, zodat de evenementen commissie terecht een wat grotere zaal had gehoord.

De heer Koster beschikt over een zeer fraaie collectie aanzichtkaarten en foto's van oud-Vinkeveen, die hij op dia's heeft overgezet en hij heeft vervolgens de plaatsen van de te vertonen dia's bezocht, teneinde vast te leggen hoe de situatie nu is geworden. Dikwijls is het geheel zodanig veranderd dat de oorspronkelijke locatie nauwelijks, of in het geheel niet is te herkennen!

Samen met de deskundige toelichtingen van de spreker was het weer een zeer interessante en leerzame avond, die door de talrijke aanwezigen duidelijk werd gewaardeerd.

De voorzitter verwoordde dit namens allen in zijn slotwoord.

Excursie VEENMUSEUM

Al bijlage bij dit nummer vindt U o.a. een rondschrjven betreffende een door onze evenementencommissie te organiseren excursie naar het Veenmuseum in Vinkeveen in de tweede helft van juni.

Gebleken is namelijk dat veel van onze leden dit museum nog nooit, of misschien heel lang geleden, hebben bezocht. Aangezien dit het enige historische museum is dat onze regio kent, vinden wij dat hierin verandering moet komen.

Gelet op de thans nog onregelmatige openingstijden dient U tevoren op te geven of U aan de excursie wilt deelnemen. Ook met het oog op onze mogelijke toekomstige samenwerking met het museum, is een bezoek zeker aan te bevelen.

KOPIJ

Zoals U weet: kopij uit onze ledenkring blijft altijd welkom! De aanhouder wint, zullen wij maar zeggen.

BESTUUR van Historische Vereniging
DE PROOSDIJLANDEN
opgericht 20 september 1984

Voorzitter:

P.C. Grundmann
Wilnis tel.: 02979-81578

Vice-Voorzitter:

L. Claassen
Mijdrecht tel.: 02979-83512

Penningmeester:

Mevr. B. van Tol-Burgers
Burg. Padmosweg 38
3648 BG Wilnis
Tel.: 02979-84213

Secretaris:

P.A. van Golen
Vinkeveen tel.: 02972-1672

POSTADRES SECRETARIAAT:

POSTBUS 65
3648 ZH WILNIS

Documentatie:

Th. De Schrijver
Tel.: 02979-84241

Archeologie/Opgravingen:

Mevr. W.M. Raadsveld-Pronk
Mijdrecht

Bankrelatie:

RABOBANK Mijdrecht
Rek.nr. 36.96.18.505
Giro bank nr. 283067

Contributie: f. 25,— per jaar